

LEGENDA:

- - - Eixo da Rodovia
- - - Limite da Área Não Edificante
- - - Limite da Área de Domínio
- - - Cercas Existentes
- - - Tubulação Concreto Ø40cm para drenagem pluvial
- - - Indicação de Kilometragem - conforme padrão DEINFRA

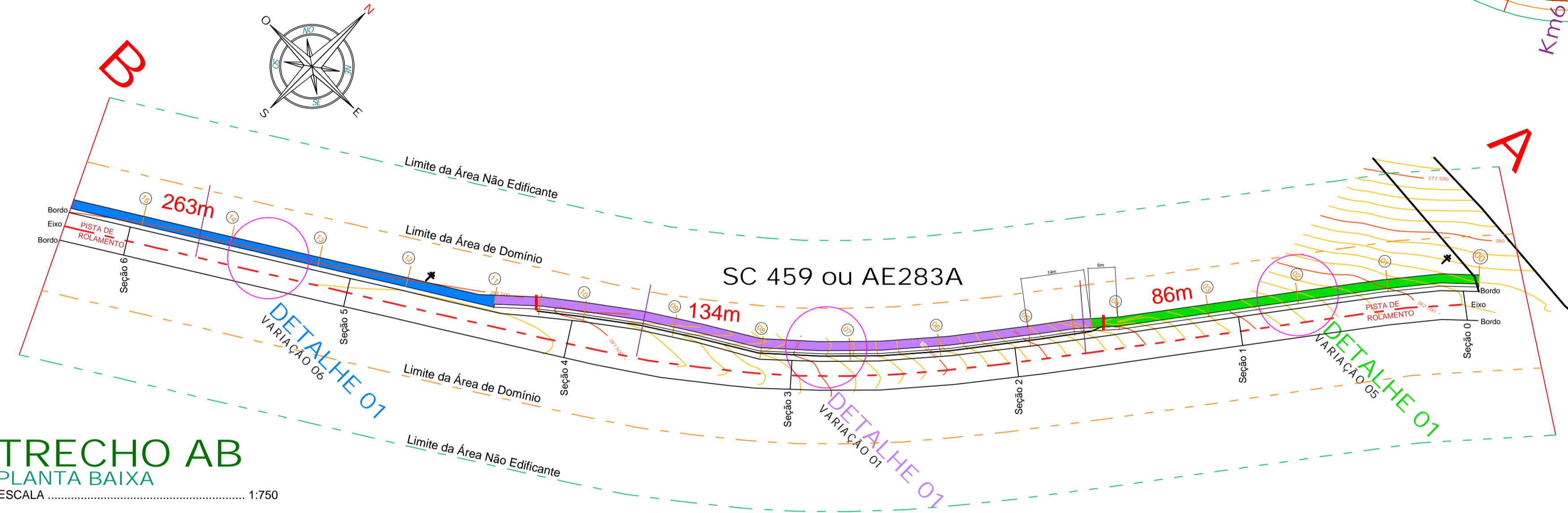
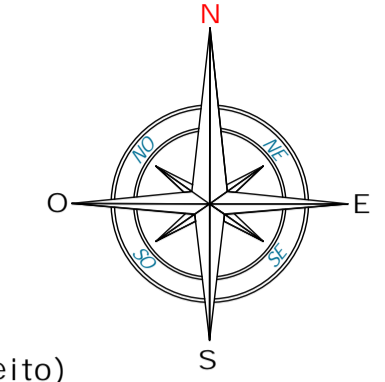
OBSERVAÇÕES:
As drenagens pluviais laterais da via terão passagem por baixo da CICLOVIA através de tubulações de concreto Ø40cm ao final das linhas de sarjetas

PADRÕES DO PAVIMENTO

SC 459 - LIGAÇÃO CAMPING A SEDE DO MUNICÍPIO
ESCALA Sem Escala

- LEGENDA:**
- 273m de padrão 1,25m + canteiro + PCC
 - 134m de padrão sarjeta + canteiro + PCC
 - 1.034m de padrão 1,25m + PCC (sem parapeito)
 - 238m de padrão canteiro com guarda-rl + PCC (com parapeito)
 - 98m de padrão canteiro com guarda-rl + PCC em madeira (com parapeito)
 - 94m de padrão sarjeta + PCC
 - 974m de padrão 1,25m + PCC (com parapeito)
 - 337m de padrão 1,25m + canteiro + PCC (com parapeito)

TOTAL DE CICLOVIA = 3.182 metros



TRECHO AB

PLANTA BAIXA

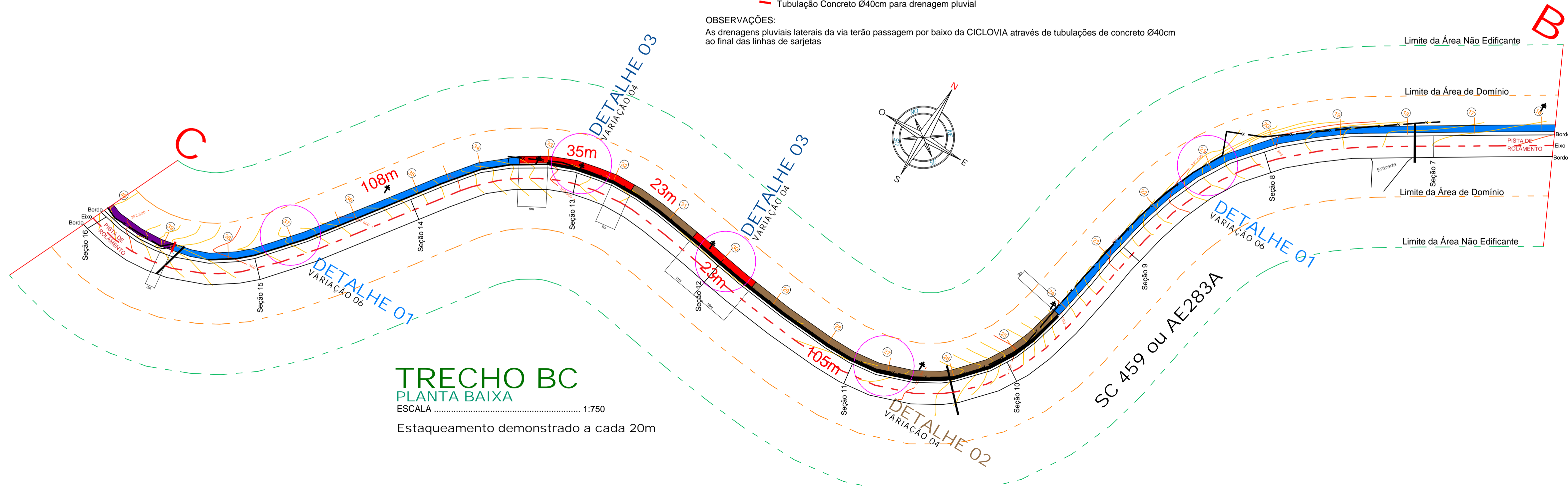
ESCALA 1:750
Estaqueamento demonstrado a cada 20m

LEGENDA:

- - - Eixo da Rodovia
- - - Limite da Área Não Edificante
- - - Limite da Área de Domínio
- - - Cercas Existentes
- - - Tubulação Concreto Ø40cm para drenagem pluvial

OBSERVAÇÕES:
As drenagens pluviais laterais da via terão passagem por baixo da CICLOVIA através de tubulações de concreto Ø40cm ao final das linhas de sarjetas

OBSERVAÇÕES:
ONDE HÁ SARJETA PARA DRENAGEM PLUVIAL: a ciclovia deve ficar afastada no mínimo 70cm do topo da face externa da sarjeta.
ONDE NÃO HÁ SARJETAS PARA DRENAGEM PLUVIAL: a ciclovia deve ficar afastada no mínimo 125cm do bordo externo da pista de rolamento.



TRECHO BC

PLANTA BAIXA

ESCALA 1:750
Estaqueamento demonstrado a cada 20m



MUNICÍPIO DE ARVOREDO

DESCRIÇÃO CICLOVIA - TRECHO 1		ESCALA INDICADA
ENDEREÇO DA OBRA SC 459 ou AE283A - Acesso a Arvoredo		DATA abril/2019
CONTÍDUO Estacas 00 a 40 - TRECHOS AB e BC	Nº DO PROJETO 5.013	EXTENSÃO DE PAVIMENTAÇÃO 3.182 metros
RESPONSÁVEL TÉCNICO PROJETO Engenheiro Civil Jorge César Drews	FRANCA 04	DESENHISTA Jorge César
CREA n. 41.748-6		ARQUIVO CicloviaSC459_930.dwg